


A Poggio Rusco MN

1. Procedi in direzione **nordest** da **Via Giuseppe Garibaldi** verso **Via Tullo Massarani** 61 m
81 m (totale)

 2. Prendi la 1a a destra in corrispondenza di **Via Tullo Massarani** 230 m
290 m (totale)

 3. Prendi la 3a a sinistra in corrispondenza di **Via Isidoro Cappi** 270 m
550 m (totale)

 4. Svolta a destra e imbocca **Via Giacomo Matteotti** 86 m
650 m (totale)

 5. Prendi la 2a a sinistra in corrispondenza di **Via Quattrocasse/SP38** 2,0 km
Circa 3 min 2,6 km (totale)

 6. Svolta a destra per rimanere su **Via Quattrocasse/SP38** 450 m
Continua a seguire la SP38 3,0 km (totale)
Circa 1 min

Totale: **3,0 km** – circa **6 min**

B Via Pavesa/SP38

0,0 km (totale)

7. Procedi in direzione **nordest** da **Via Pavesa/SP38** verso **Via San Prospero/SP36** 1,6 km
Continua a seguire la SP38 1,6 km (totale)
Circa 2 min

 8. Svolta a sinistra e imbocca **Via San Prospero/SP36** 25 m
1,6 km (totale)


 9. Svolta leggermente a destra e imbocca **Via Giliola/SP38** 2,7 km
Continua a seguire la SP38 4,2 km (totale)
Circa 3 min

Totale: **4,2 km** – circa **5 min**

C Strada Zello/SP38


0,0 km (totale)

10. Procedi in direzione **nord** da **Strada Zello/SP38** verso **Strada Milane** 1,0 km
Circa 1 min 1,0 km (totale)

 11. Prendi la 3a a destra in corrispondenza di **Strada Trentine/SP34/SP43** 91 m
Continua a seguire la SP34/SP43 1,1 km (totale)

 12. Svolta a sinistra e imbocca **Via Giuseppe Di Vittorio/SP34** 1,9 km
Circa 3 min 3,0 km (totale)

 13. Svolta a sinistra e imbocca **Via Cavour/SP34** 48 m
Circa 1 min 3,0 km (totale)


 14. Svolta a destra e imbocca **SS12** 450 m
Circa 1 min 3,5 km (totale)

Totale: **3,5 km** – circa **7 min**

D SS12

0,0 km (totale)

15. Procedi in direzione **nordest** su **SS12** 2,1 km
Circa 4 min 2,1 km (totale)




 16. Svolta a destra e imbocca **Via Roma** 200 m
2,3 km (totale)

Totale: **2,3 km** – circa **4 min**


E Via Roma

0,0 km (totale)

17. Procedi in direzione **sudovest** da **Via Roma** verso **Via Schiappadori** 200 m
200 m (totale)

	18. Prendi la 3a a destra in corrispondenza di Strada Statale 12 Abetone Brennero Est/SS12 Circa 1 min	400 m 600 m (totale)
	19. Alla rotonda prendi la 2a uscita e imbocca Strada Provinciale per Mantova/SS482 Continua a seguire la SS482 Attraversa 1 rotonda Circa 3 min	1,9 km 2,5 km (totale)
	20. Svoltata a destra e imbocca Via Persicara Circa 2 min	1,6 km 4,1 km (totale)
	21. Svoltata a sinistra e imbocca Via Cardinala Est/SP80 Continua a seguire la SP80 Circa 4 min	3,5 km 7,6 km (totale)

Totale: **7,6 km** – circa **10 min**

	Via Cardinala Ovest/SP80	0,0 km (totale)
	22. Procedi in direzione ovest su Via Cardinala Ovest/SP80 Circa 2 min	52 m 52 m (totale)
	23. Svoltata leggermente a destra per rimanere su Via Cardinala Ovest/SP80 Continua a seguire la SP80 Circa 3 min	2,9 km 3,0 km (totale)
	24. Svoltata a destra e imbocca SP79 Circa 2 min	400 m 3,4 km (totale)
	25. Prendi la 1a a sinistra in corrispondenza di Via Pila Poletto/SP80 Continua a seguire la SP80 Circa 4 min	3,9 km 7,3 km (totale)
	26. Continua su SP33 Circa 2 min	1,0 km 8,3 km (totale)
	27. Prosegui dritto su SP30 Attraversa 1 rotonda Circa 3 min	2,4 km 10,7 km (totale)

Totale: **10,7 km** – circa **13 min**




	Via Battisti/SP30	0,0 km (totale)
	28. Procedi in direzione nordovest da Via Battisti/SP30 verso Via Alighieri Continua a seguire la SP30 Circa 8 min	5,5 km 5,5 km (totale)

Totale: **5,5 km** – circa **8 min**

	Via Battisti in Cadè/SP30	0,0 km (totale)
	29. Procedi in direzione sudovest su Strada Cadè/SP30 Continua a seguire la SP30 Circa 4 min	3,7 km 3,7 km (totale)
	30. Svoltata a destra e imbocca Via Giacomo Matteotti Circa 2 min	140 m 3,9 km (totale)

Totale: **3,9 km** – circa **5 min**




	Via Giacomo Matteotti	0,0 km (totale)
	31. Procedi in direzione sud da Via Giacomo Matteotti verso SP30 Circa 2 min	140 m 140 m (totale)
	32. Svoltata a destra e imbocca SP30 Attraversa 1 rotonda Circa 2 min	1,0 km 1,1 km (totale)

	33. Svoltala leggermente a sinistra e imbocca Via Eugenio Sartori/SP30	46 m 1,1 km (totale)
	34. Svoltala leggermente a destra per rimanere su Via Eugenio Sartori/SP30	150 m 1,3 km (totale)
	35. Alla rotonda prendi la 1a uscita e imbocca Via Ostiglia/SS482 Circa 1 min	300 m 1,6 km (totale)
	36. Continua su Tangenziale Nord Circa 2 min	2,7 km 4,3 km (totale)
	37. Esci su Viale della Favorita/SS236bis Continua a seguire la SS236bis Attraversa 1 rotonda Circa 4 min	2,2 km 6,5 km (totale)
	38. Alla rotonda prendi la 1a uscita e imbocca Strada Statale Cisa in Sant'Antonio Circa 3 min	2,1 km 8,6 km (totale)
Totale: 8,6 km – circa 13 min		

 **Strada Statale Cisa in Sant'Antonio/SS62** 0,0 km (totale)

	39. Procedi in direzione nord su Piazza Martiri della Libertà/SS62	33 m 33 m (totale)
	40. Svoltala a sinistra e imbocca Piazza Martiri della Libertà	20 m 53 m (totale)
	41. Continua su Via Martiri della Libertà Circa 2 min	1,2 km 1,2 km (totale)
	42. Alla rotonda, prendi la 2a uscita Circa 8 min	5,3 km 6,5 km (totale)
Totale: 6,5 km – circa 10 min		

 **Strada sconosciuta** 0,0 km (totale)


	43. Procedi in direzione ovest verso SP21 Circa 1 min	1,2 km 1,2 km (totale)
	44. Svoltala leggermente a destra e imbocca SP21	38 m 1,3 km (totale)
	45. Svoltala a destra e imbocca Via Riccardo Bacchelli/SP21 Continua a seguire la SP21 Circa 1 min	350 m 1,6 km (totale)
	46. Alla rotonda, prendi l'uscita 2a e rimani su SP21 Attraversa 1 rotonda Circa 5 min	4,2 km 5,8 km (totale)
	47. Svoltala leggermente a sinistra per rimanere su SP21 Circa 4 min	1,9 km 7,7 km (totale)
	48. Continua su Via Cesare Battisti/SP22	120 m 7,8 km (totale)
Totale: 7,8 km – circa 12 min		

 **Via Cesare Battisti/SP22** 0,0 km (totale)




	49. Procedi in direzione sudovest da Via Cesare Battisti/SP22 verso Via Ponte/SP21	120 m 120 m (totale)
	50. Prendi la 1a a destra in corrispondenza di Via Ponte/SP21 Circa 1 min	800 m 900 m (totale)
	51. Svoltala a destra e imbocca Strada Volta Pozzolo/SP21	300 m 1,2 km (totale)
	52. Prendi la 1a a destra in corrispondenza di Strada Volta Pozzolo	280 m

		1,5 km (totale)
	53. Svolta a destra e imbocca Strada Volta Pozzolo/SP21 Continua a seguire la Strada Volta Pozzolo Circa 2 min	1,9 km 3,4 km (totale)
	54. Continua su Via Roma Circa 3 min	2,0 km 5,4 km (totale)
	55. Svolta a destra e imbocca Via Goito	170 m 5,6 km (totale)
	56. Continua su Via San Martino	190 m 5,8 km (totale)
		Totale: 5,8 km – circa 10 min

 **Via San Martino** 0,0 km (totale)


	57. Procedi in direzione nord da Via San Martino verso Via Ortaglia	350 m 350 m (totale)
	58. Alla rotonda prendi la 2a uscita e imbocca Via Primo Maggio Circa 2 min	1,3 km 1,6 km (totale)
	59. Alla rotonda prendi la 2a uscita e imbocca Strada Volta Pozzolengo/SP18 Continua a seguire la SP18 Circa 7 min	4,6 km 6,3 km (totale)
	60. Svolta a sinistra e imbocca Strada Nuova Italia Circa 1 min	180 m 6,4 km (totale)
		Totale: 6,4 km – circa 10 min

 **Strada Nuova Italia** 0,0 km (totale)

	61. Procedi in direzione est su Strada Nuova Italia	15 m 15 m (totale)
	62. Svolta leggermente a destra per rimanere su Strada Nuova Italia	160 m 180 m (totale)
	63. Svolta a sinistra e imbocca Strada Nuova Italia/SP18 Circa 1 min	350 m 550 m (totale)
	64. Prendi la 2a a destra in corrispondenza di SP18 Circa 2 min	1,5 km 2,1 km (totale)
	65. Continua su Strada Moscatello/SP74 Circa 4 min	3,9 km 6,0 km (totale)
	66. Continua su Via Santi Martino e Solferino Circa 1 min	190 m 6,2 km (totale)
		Totale: 6,2 km – circa 8 min

 **Via Santi Martino e Solferino** 0,0 km (totale)


	67. Procedi in direzione nordovest da Via Santi Martino e Solferino verso Strada dei Colli/SP19	180 m 180 m (totale)
	68. Svolta a sinistra e imbocca Strada dei Colli/SP19 Circa 1 min	550 m 750 m (totale)
	69. Svolta a sinistra e imbocca Via Roma/SP74 Continua a seguire la SP74 Attraversa 1 rotonda Circa 2 min	700 m 1,5 km (totale)
	70. Svolta a destra e imbocca Strada Valeggio/SP74	160 m 1,6 km (totale)
		Totale: 1,6 km – circa 4 min


 Strada Valeggio/SP74

0,0 km (totale)


71. Procedi in direzione **est** da **Strada Valeggio/SP74** verso **Strada Salionze** 600 m
Continua a seguire la SP74 600 m (totale)
Circa 1 min

72. Continua su **SP28** 1,8 km
Circa 2 min 2,4 km (totale)


 73. Svolta leggermente a sinistra per rimanere su **SP28** 1,9 km
Circa 2 min 4,4 km (totale)

 74. Svolta a destra verso **Casa Giardini** 120 m
4,5 km (totale)

75. Prosegui dritto su **Casa Giardini** 230 m
4,7 km (totale)

 76. Svolta a destra verso **Ponte Lungo** 270 m
Circa 1 min 5,0 km (totale)


77. Prosegui dritto su **Ponte Lungo** 350 m
Circa 1 min 5,3 km (totale)

 78. Svolta a sinistra e imbocca **Strada Viscontea/SP55** 130 m
5,4 km (totale)

 79. Prendi la 1a a sinistra in corrispondenza di **Casa Canova Borghetto** 120 m
5,6 km (totale)

80. Continua su **Via Michelangelo Buonarroti** 160 m
5,7 km (totale)

Totale: **5,7 km** – circa **9 min**

 Via Michelangelo Buonarroti

0,0 km (totale)

81. Procedi in direzione **nordovest** da **Via Michelangelo Buonarroti** verso **Via Leonardo da Vinci** 280 m
Circa 1 min 280 m (totale)

 82. Svolta a destra e imbocca **Strada Viscontea/SP55** 130 m
400 m (totale)


 83. Svolta a destra in **SP3** 300 m
Circa 1 min 750 m (totale)

84. Prosegui dritto su **Ponte Lungo** 280 m
1,0 km (totale)

 85. Svolta a destra in **Casa Giardini** 120 m
1,1 km (totale)

 86. Prendi la 1a a sinistra in corrispondenza di **Via Andrea Mantegna** 300 m
Circa 1 min 1,5 km (totale)

 87. Svolta a sinistra e imbocca **Via 25 Aprile** 550 m
Circa 1 min 2,0 km (totale)

 88. Svolta a destra e imbocca **Via Bastia** 100 m
2,1 km (totale)

89. Continua su **Via Primo Maggio** 650 m
Circa 2 min 2,8 km (totale)

90. Continua su **Località Nadalini** 550 m
Circa 1 min 3,3 km (totale)

Totale: **3,3 km** – circa **8 min**


 Località Nadalini

0,0 km (totale)

91. Procedi in direzione **sudovest** da **Casa Bare** verso **Località Buse Prevaldesca** 500 m

500 m (totale)

	92. Continua su Località Buse Prevaldesca Circa 1 min	600 m 1,1 km (totale)
	93. Svoltata leggermente a destra in Località Foroni	51 m 1,1 km (totale)
	94. Prosegui dritto su Corte Palazzina Circa 2 min	1,8 km 3,0 km (totale)
	95. Continua su SP22 Circa 2 min	1,2 km 4,2 km (totale)
	96. Svoltata a destra e imbocca Strada Costioli/SP22 Continua a seguire la SP22	220 m 4,4 km (totale)
	97. Prendi la 1a a destra in corrispondenza di Via Ponte/SP21 Circa 1 min	800 m 5,2 km (totale)
	98. Svoltata a destra e imbocca Strada Volta Pozzolo/SP21	150 m 5,3 km (totale)
	99. Svoltata tutto a sinistra e imbocca Località Ferri Circa 2 min	1,5 km 6,8 km (totale)
	100. Prendi la 2a a sinistra per rimanere su Località Ferri	160 m 6,9 km (totale)
	101. Svoltata a sinistra per rimanere su Località Ferri	70 m 7,0 km (totale)
	102. Svoltata a sinistra per rimanere su Località Ferri	69 m 7,1 km (totale)
		Totale: 7,1 km – circa 12 min

 Località Ferri

Queste indicazioni stradali servono solo per pianificare il viaggio. Le condizioni stradali potrebbero differire dai risultati delle mappe a causa di lavori in corso, traffico, meteo o altri eventi. Pianifica il tuo percorso considerando questi fattori. Rispetta la segnaletica stradale.

Map data ©2011 Tele Atlas